










- Legenda:**
- nová kabelová chránička
  - vytyčovací bod (sopis vytyčovacích bodů je přílohou TZ)
  - zrušený kabel Cetin - možno přerušit
  - nová trasa/úsek kabelu

Podpis: Datum:

Revize:	Datum:	Popis:	Kontroloval:
000	25.05.2022	Definitivní odevzdání dokumentace	Oskar Rozbořil

<b>Stavebník/investor:</b>	<b>Správa železnic, státní organizace</b>	
Adresa:	Dlážděná 1003/7, 110 00 Praha 1	
Zástupce investora:	Stavební správa západ	
Adresa:	Sokolovská 1995/278, 190 00 Praha 9	

<b>Zhotovitel stavby:</b>	<b>AFSAG Hrádek, Chrastava</b>		 	
Adresa:	Magistrů 1275/13, 140 00 Praha 4			
Kontakt:	T: +420 725 634 107 E: vladislav.sefl@afry.com			
<b>Zhotovitel objektu:</b>	<b>AFRY CZ s.r.o</b>		 	
Adresa:	Magistrů 1275/13, 140 00 Praha 4			
Kontakt:	T: +420 725 634 107 E: vladislav.sefl@afry.com			
<b>Hlavní projektant (HIP):</b>	<b>Specialista:</b>	<b>Odpovědný projektant:</b>	<b>Zpracovatel přílohy:</b>	
Ing. Vladislav Šeřl 	Oskar Rozbořil 	Ing. Tomáš Toma 	Ing. Dominik Schmidt 	

Název stavby/akce:	Rekonstrukce ŽST Hrádek nad Nisou		S-kód:		S631500687	
			Zakázka:		2020/0074	
Název části:	Železniční sdělovací zařízení		Označení části:		D.1.2	
Název objektu:	ŽST Hrádek nad Nisou - úprava kabelizace CETIN		Číslo objektu/komplexu:		PS 15-02-11.02	
Název přílohy:	Situace křížení v žkm 20,150 a žkm 20,368		Číslo přílohy:		2 . 223	
Název dílčí části přílohy:			Paré:			
Kraj:	Katastrální území:	TUDU:				
Liberecký	Hrádek nad Nisou [647390]	0941 F1				
Dokumentace:						
Stupeň dokumentace:	Datum zpracování:	Formáty:	Měřítko:			
PDPS	25.05.2022	2 x A4	1:1000			
S-kód:	Stupeň dokumentace:	Část:	Objekt:	Podobjekt:	Příloha:	
S 6 3 1 5 0 0 6 8 7	_ P D P S	_ D 1 2 X X	_ P S 1 5 0 2 1 1	_ 0 2	_ 2 _ 2 2 3 _ 0 0 0	

Prostor pro další informace